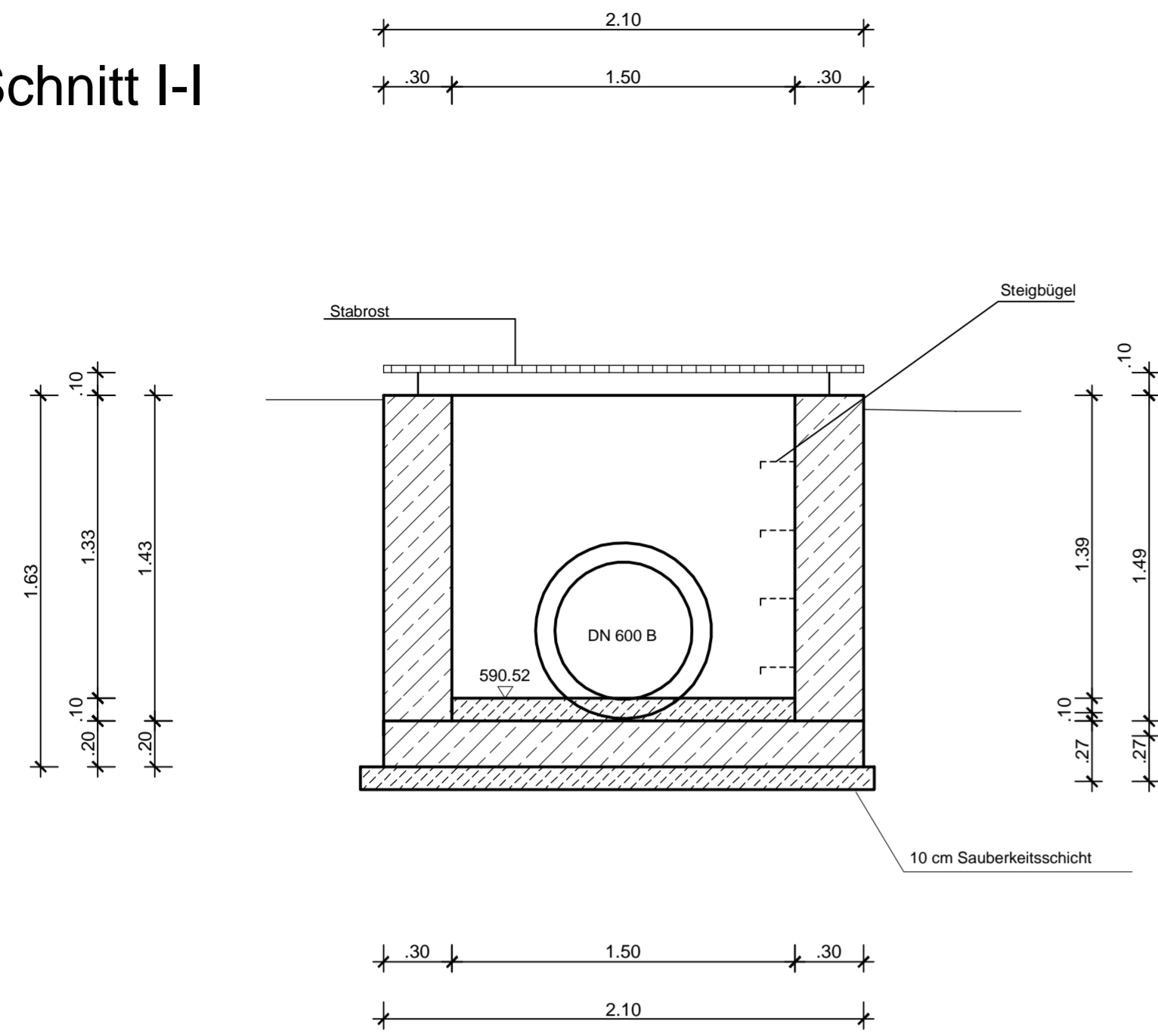
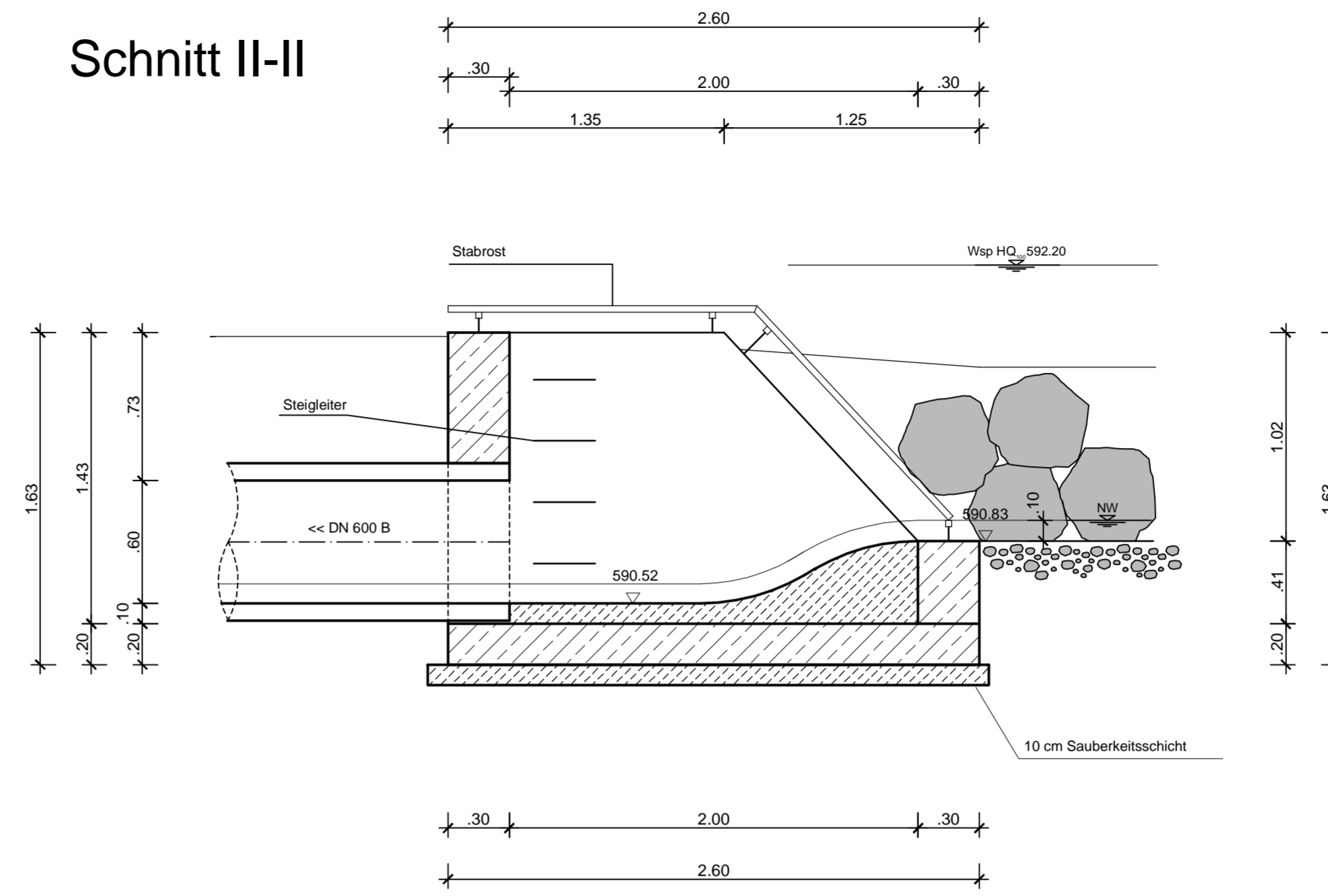


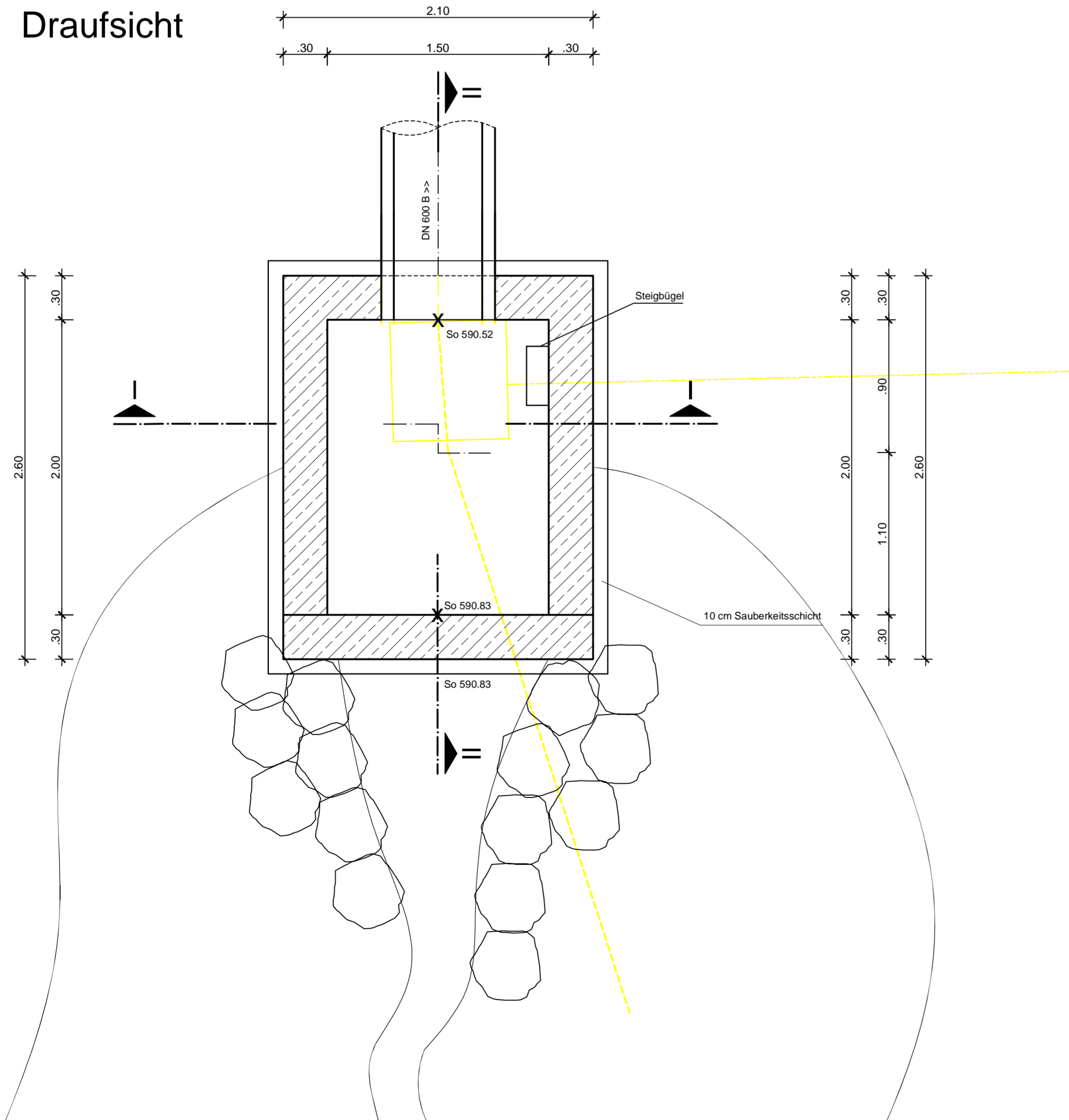
### Schnitt I-I



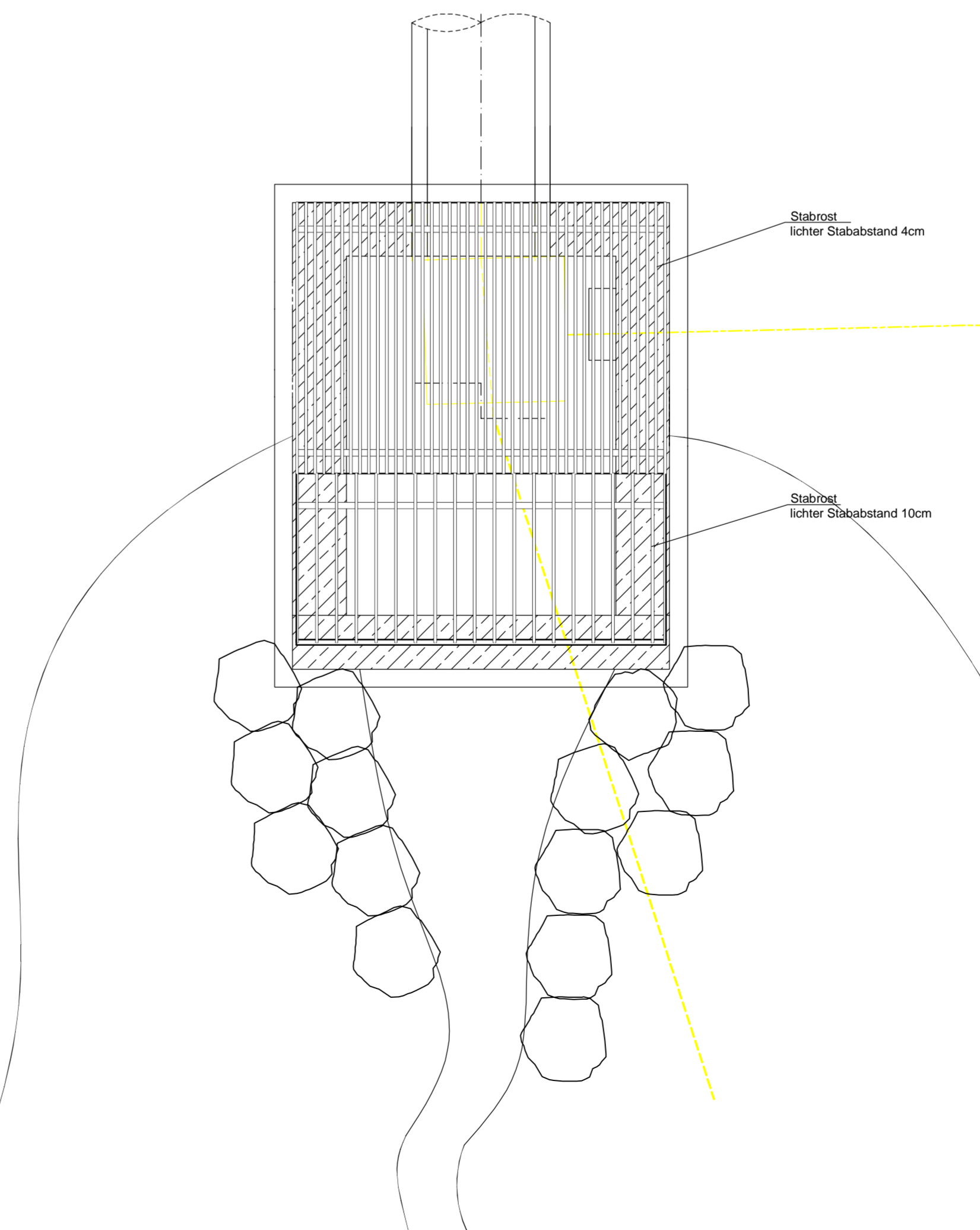
### Schnitt II-II



### Draufsicht



### Draufsicht mit Gitter



Kataster: Ebenweiler 02.2022

Koordinatensystem	
Gauß - Krüger	
x UTM - ETRS89 / UTM Zone 32N	UTM - Korrekturfaktor: 0,99952
Höhensystem	
	Bereich
x Höhen im Normalhöhen-Null (NN), DHHN2016 - Status 170	

<b>RSI RAPP + SCHMID</b> Infrastrukturplanung GmbH Im Espach 5   88444 Ummendorf Tel 07351 - 45 700 10 Fax 07351 - 45 700 29 info@rsi-bc.de www.rsi-bc.de		Anlage <b>10</b> Projektnummer <b>23-100-EW</b> Zeichnungsname <b>GP_BAUWERKE_ÖFFNUNG-SEEGRABEN</b> Maßstab <b>1:25</b> Plannummer <b>23-100-EW_21</b> Gezeichnet <b>HDN</b> Datum <b>10.02.2026</b>
Bauherr <b>Gemeinde Ebenweiler</b> Kreis Ravensburg	Bauvorhaben <b>Öffnung Seegraben</b>	Planart <b>Einlaufbauwerk</b> Bauphase <b>Genehmigungsplanung</b>
Bauarbeiter <b>RA</b> Unterschrift: <i>Kapp</i>	Anerkannt. der Bauherr	Datum <b>10.02.2026</b> Unterschrift: <i>Kapp</i>