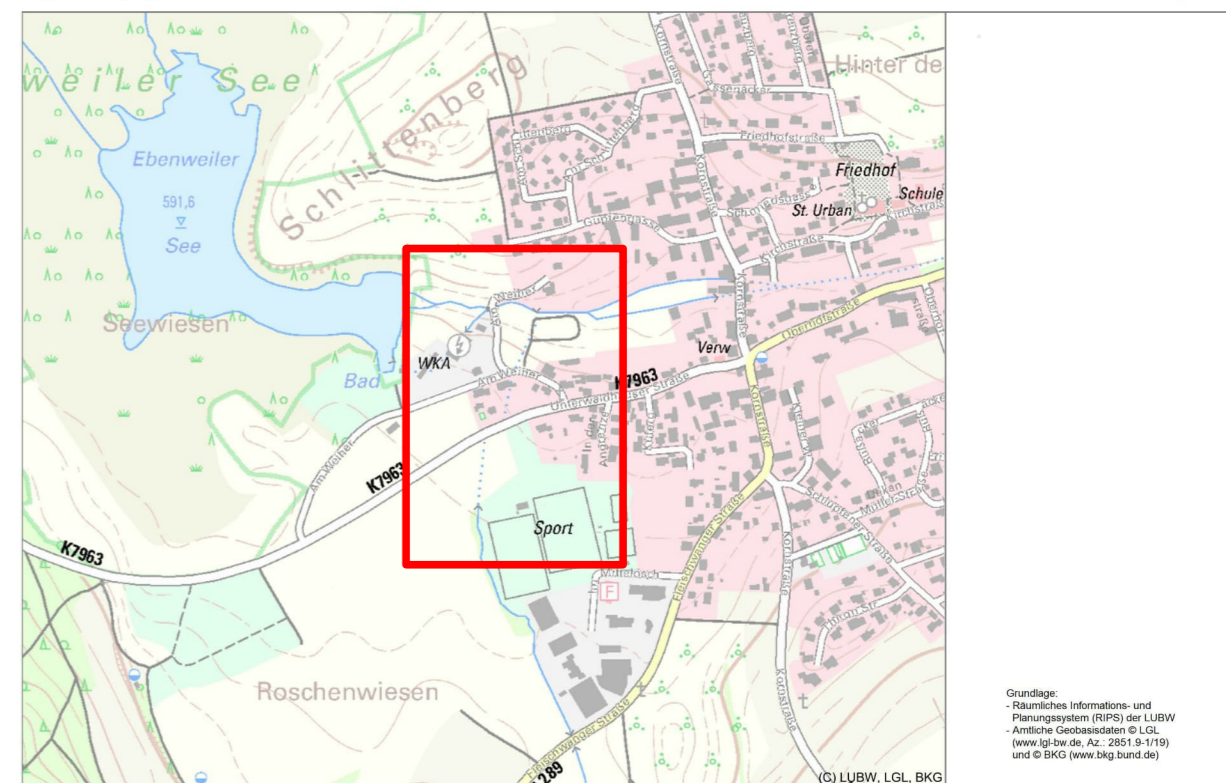
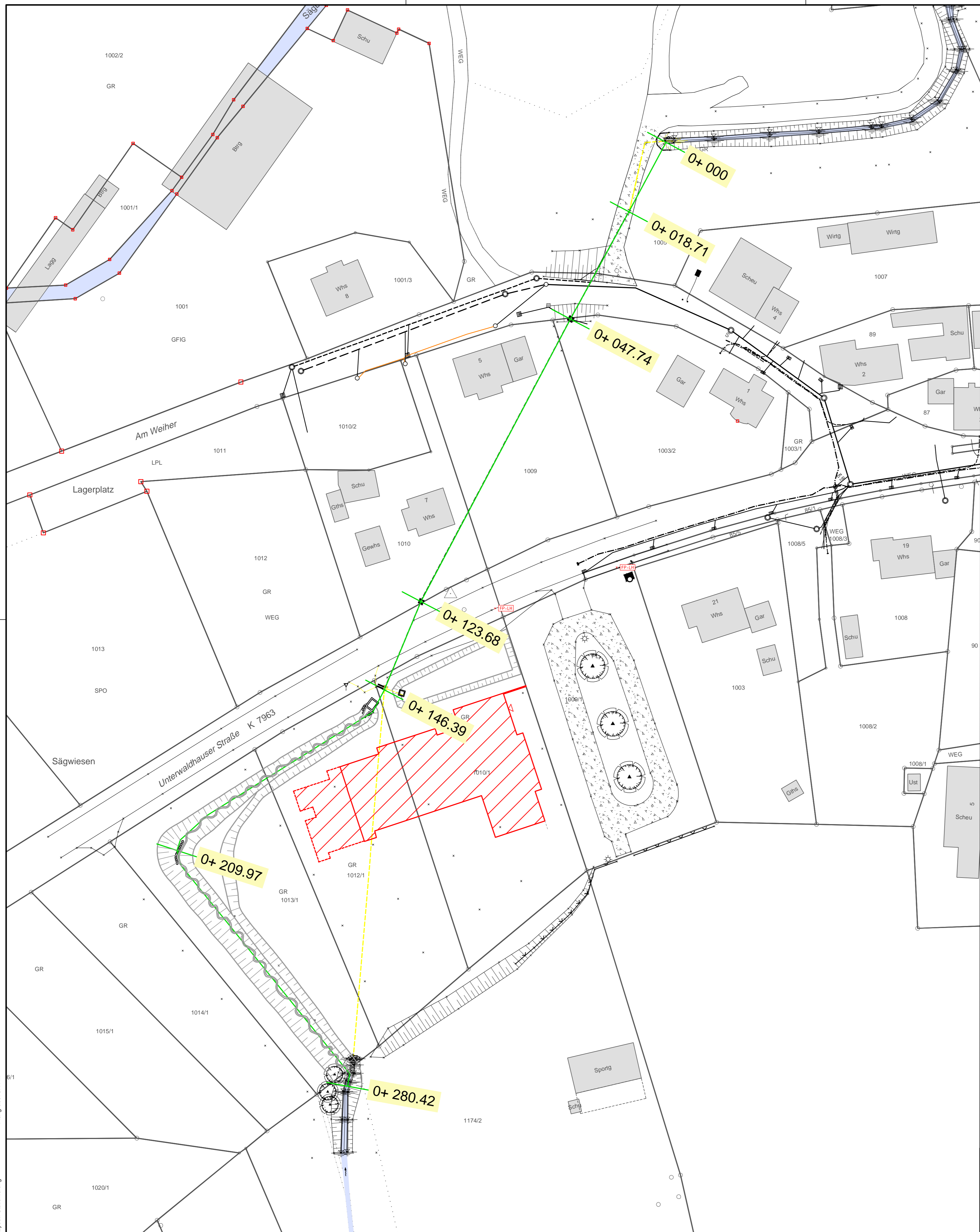
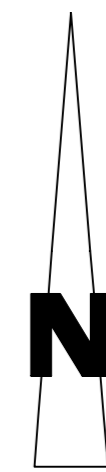


Übersicht



Grundlage:  
Standardisierte Information und  
Planungssystem (SPIS) der LUBW  
Landesanstalt für Umwelt Baden-Württemberg  
Stand: 01.01.2019, Az.: 2019-0-1190  
und 0190 (www.lubw.de)



Legende Kataster:

- Grenzpunkt endgültig gerechnet und vermarkt
  - Grenzpunkt endgültig gerechnet, unvermarkt
  - Grenzpunkt nicht endgültig gerechnet aber vermarkt
  - Grenzpunkt nicht endgültig gerechnet, unvermarkt
- Gemarkungsgrenze  
— Flurstücksgrenze

Grundlage:

29.01.2024 Bestand Kanal und Wasser von Büro Koschmieder

Kataster: Ebenweiler 02.2022

Koordinatensystem	
Gauß - Krüger	
x UTM - ETRS89 / UTM Zone 32N	UTM - Korrekturfaktor: 0,99952
Höhensystem	
Höhen im neuen System (NN), DHHN12 - Status 130	
x Höhen im Normalhöhen-Null (NHN), DHHN2016 - Status 170	
Bereich	

 RAPP + SCHMID Infrastrukturplanung GmbH Im Espach 5   88444 Ummendorf	Tel 07351 - 45 700 10 Fax 07351 - 45 700 29 info@rsi-bc.de www.rsi-bc.de	 7
Bauvorhaben <b>Öffnung Seegraben</b>	Maßstab <b>1:500</b> Plannummer <b>23-100-EW_18</b>	Index Gezeichnet <b>HDN</b>
Planart <b>Stationierung Planung</b> Bauphase <b>Genehmigungsplanung</b>	Anerkannt, der Bauherr	Datum <b>10.02.2026</b> Unterschrift 

RSI RAPP + SCHMID Infrastrukturplanung GmbH, 88444 Ummendorf  
 E:\23-100-EW\02\_CAD\02\_Genehmigungsplanung\Öffnung\_Seegraben\GP\_LP\_ÖFFNUNG-SEGRABEN.dwg  
 Layout: Stationierung  
 Plangröße: 0,41 m²