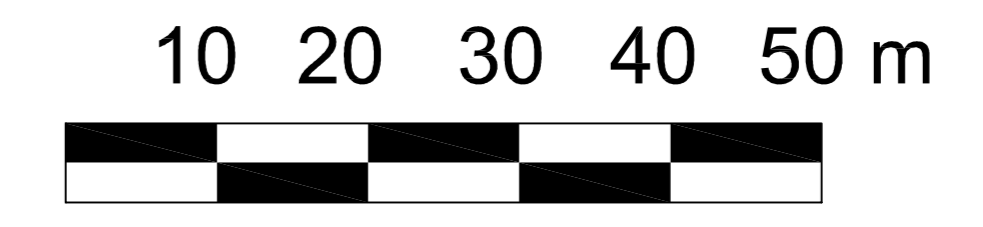
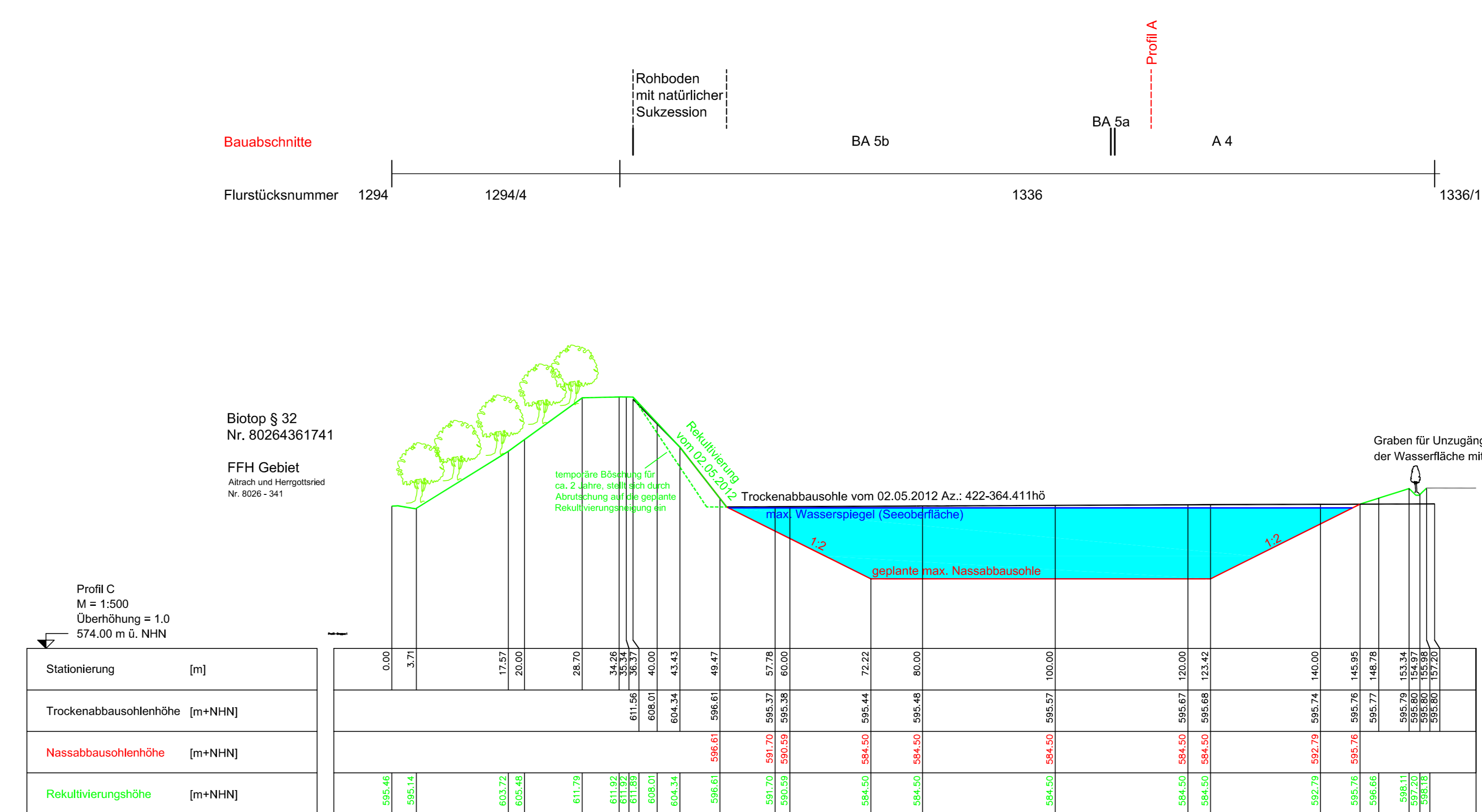
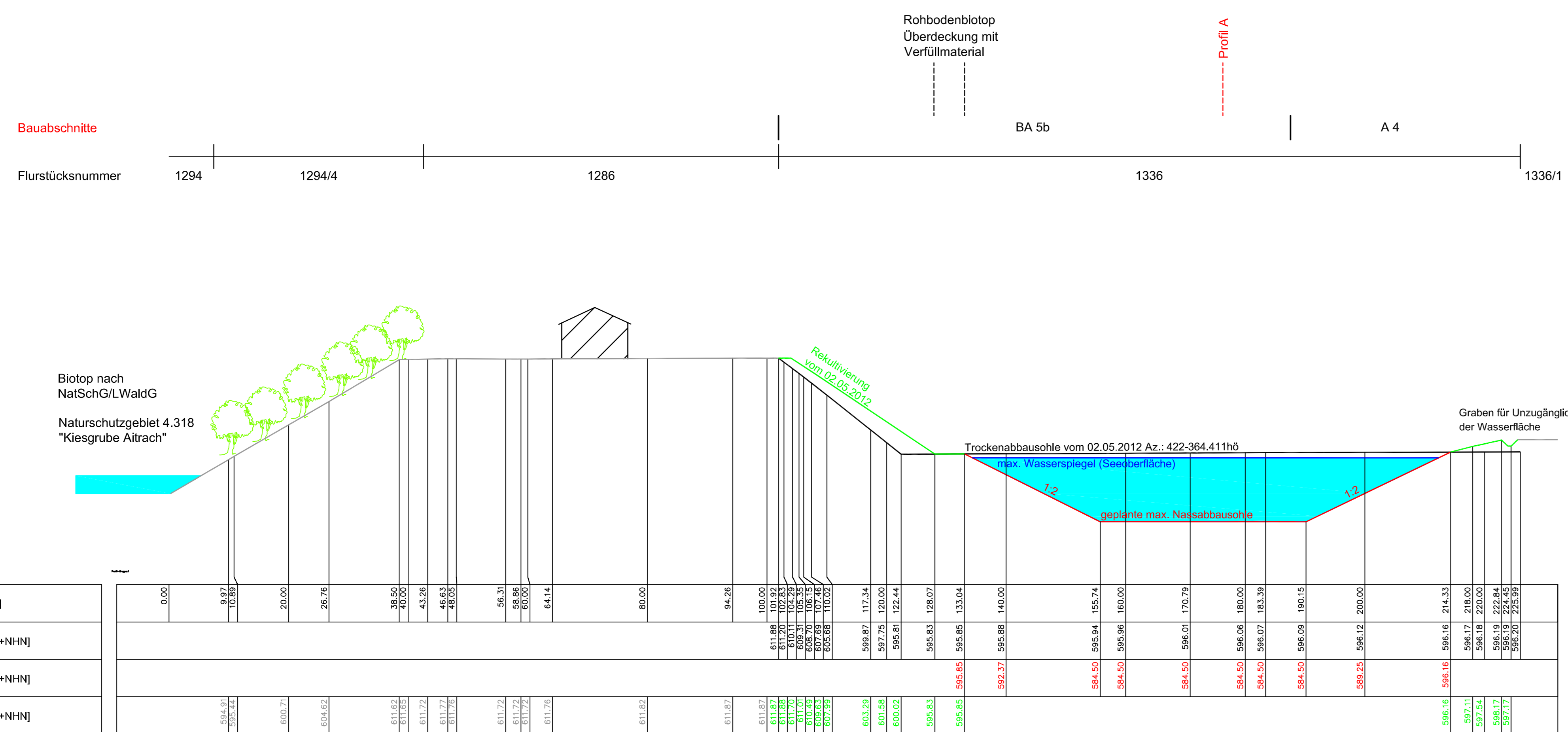
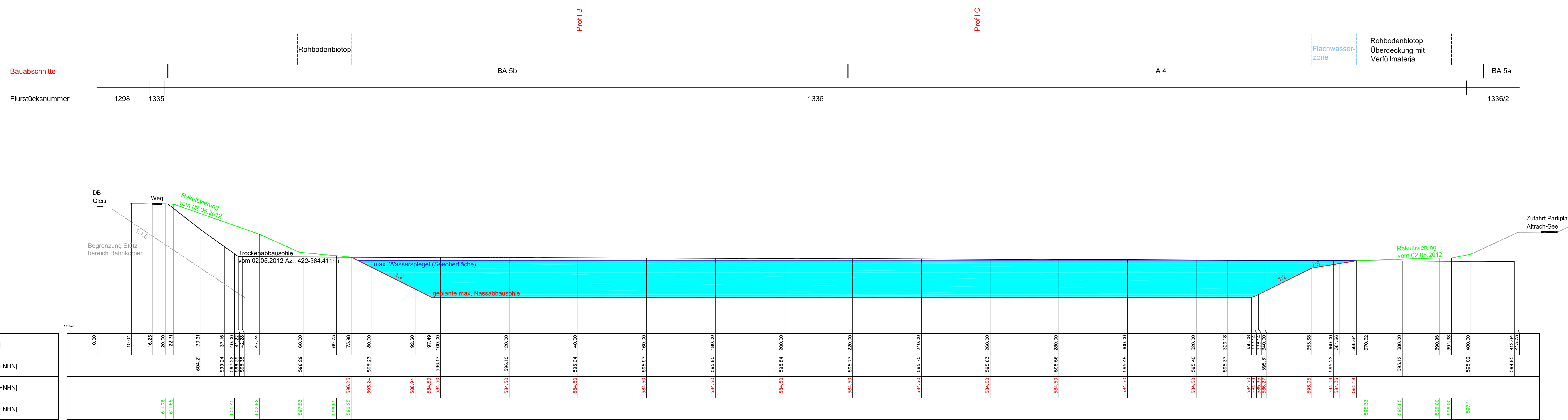
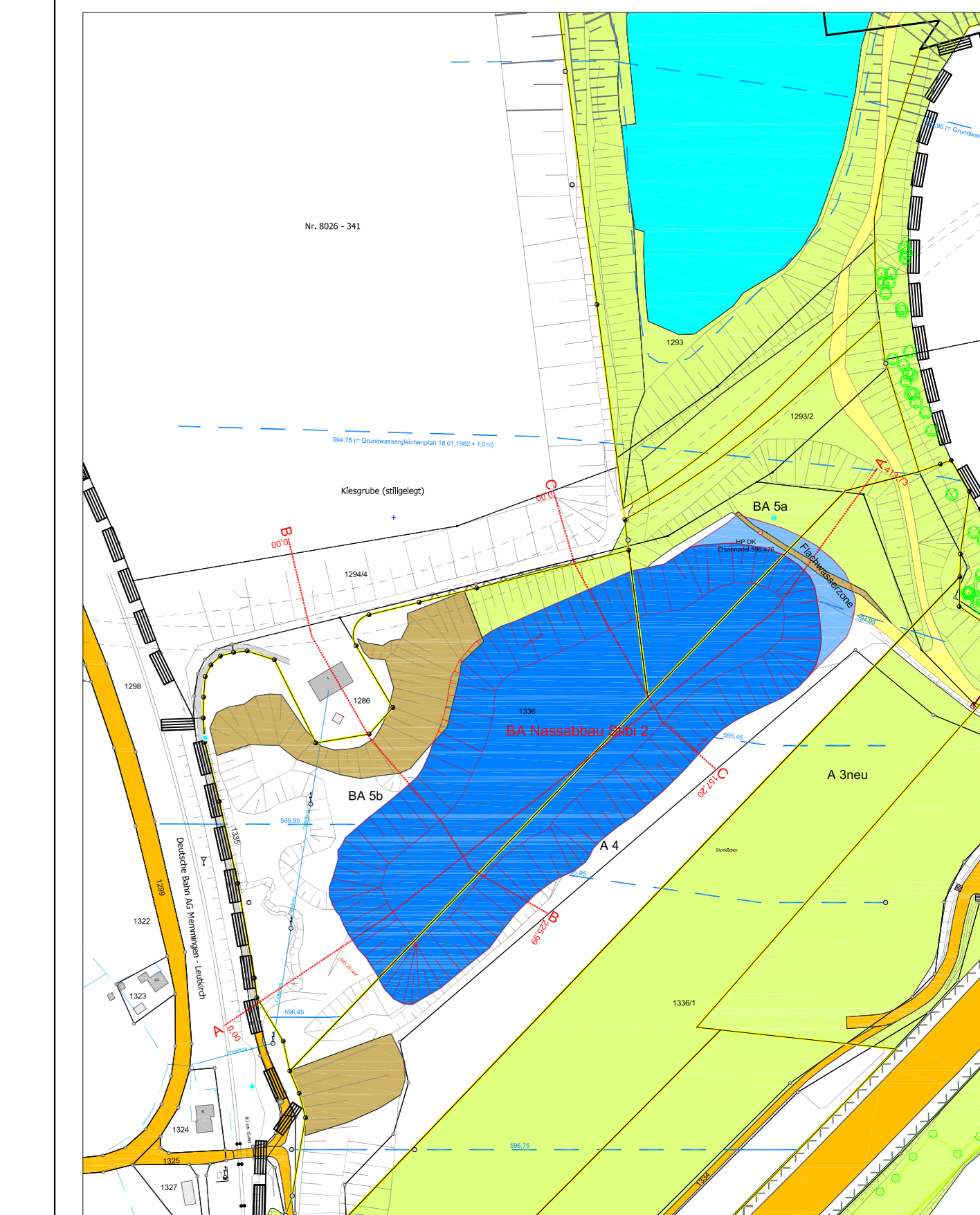


### Übersichtslageplan 1 : 2500



### Zeichenerklärung

- Seeffläche
- Koordinatensystem in Lage und Höhe:
  - Gauß-Krüger-Koordinaten
  - UTM-Koordinaten Zone 32
  - lokale Koordinaten
  - NN, DHHN12, Status 100/130
  - NHN, DHHN92, Status 160
  - NHN, DHHN2016, Status 170

**FASSNACHT INGENIEURE GMBH**

Ziegelstraße 3  
88410 Bad Wurzach-Arnach  
Telefon 071564 9306-0  
Telefax 071564 9306-50  
email info@fassnacht-ingenieure.de

Bauherr:  
**Sand- und Kieswerk Aitrach GmbH & Co.KG**  
88319 Aitrach

Objekt:  
**Erweiterungsplanung BA Nassabbau Stib2 Flst. 1336 Gemarkung Aitrach**

Profil:  
Abbaustand 16.04.2019

Plan-Nr.:  
**5185001.54/3.1**

Maßstab:  
**1:500**

Ausfertiger:  
Datum:  
entworfen  
gezeichnet  
geprüft  
geändert  
geändert  
Plangröße m²

Bad Wurzach-Arnach, den  
**22.11.2019**